









Légende



Classe de pente

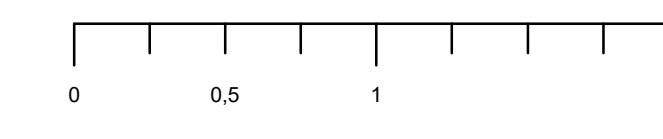
-  Moins de 15%
-  15 à 30%
-  Plus de 30%

Hydrographie

-  Cours d'eau
-  Cours d'eau intermittent
-  Plan d'eau

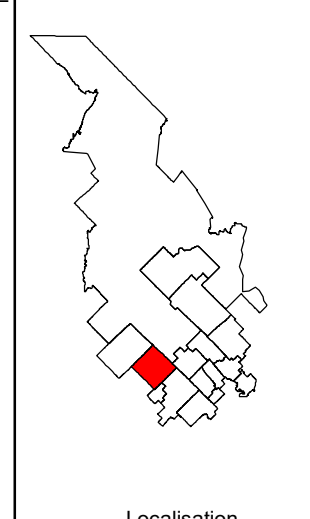
Réseau routier

-  Supérieur
-  Local



Échelle 1 : 25 000

SCHEMA D'AMENAGEMENT DE DEVELOPPEMENT REVISE
Approuvé par le règlement 215-2020 en vigueur le 11 juin 2021



Projet de loi 100 - Matawinie (nouveau territoire) - Zone 6
Schéma d'aménagement municipal
Selon l'annexe 1 de la Loi sur l'accès à l'information (LAI)
MRC de Matawinie
30, Boulevard de Québec, 2020

