






Légende


Classe de pente

-  Moins de 15%
-  15 à 30%
-  Plus de 30%



Infrastructure électrique

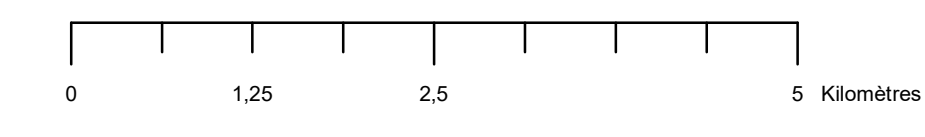
-  Pylone
-  Ligne électrique

Hydrographie

-  Plan d'eau

Réseau routier

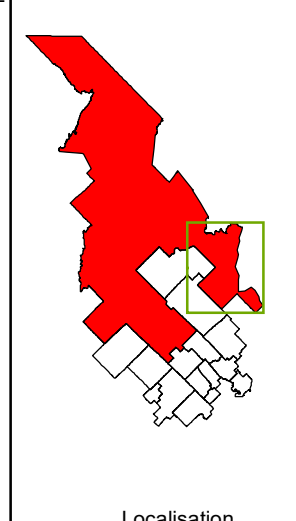
-  Supérieur
-  Local



Échelle 1 : 52 000

SCHEMA D'AMENAGEMENT DE DEVELOPPEMENT REVISE

Ajouté par le règlement 219-2020 en vigueur le 11 juin 2021



Localisation

Projection: Métrique transverse rectifiée (MTM), fuseau 8
Système de coordonnées géographiques
Datum: Nord-Américain 1983 (NAD 83)
MRC de Matawanie
© Gouvernement du Québec, 2020

